




Ceramica tipo "pavonella" di Palermo



Lucerna, X secolo

Ceramiche e oggetti Islamici dal sottosuolo di Casale San Pietro, X/XI secolo

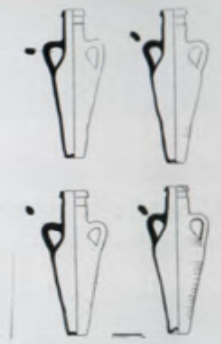


Gettone di vetro con iscrizione in arabo



pentole

ANTICA GENTE CASTRONOVESE



anfore

Gli archeologi stanno anche indagando cosa mangiavano nel passato gli abitanti di Castronovo e e chi erano i loro antenati



e anchecosa c'era dentro i vasi



827
Conquista islamica

535
Conquista bizantina

910
Avvento dei Fatimidi Sciiti

948
Dinastia Kalbita

1061
Conquista Normanna

1196
Monarchia Sveva

1266-82
Monarchia Angioina



Realizzato dal SICTRANSIT per il Comune di Castronovo



Comune di CASTRONOVO



CASTRONOVO DI SICILIA

Una passeggiata nella storia



Gli archeologi hanno accertato che il territorio di Castronovo è straordinariamente ricco di storia

Romani, Bizantini, Arabi, Normanni e Svevi hanno tutti lasciato tracce importanti in questa parte della Sicilia




MONTE KASSAR

La montagna enigmatica



Il Monte Kassar è una fortezza protetta su tre fianchi da rocce a strapiombo e sul quarto da un muro difensivo largo 3 m e lungo 2 km. L'area protetta è così di ca. 90 ettari. Si può datare agli ultimi secoli della dominazione bizantina (VII-IX). Tuttavia malgrado i tentativi fatti dagli esperti, le tracce dell'insediamento umano sono veramente poche. Sembra quindi un grande rifugio e comunque una fortezza rapidamente persa agli assalitori musulmani.



La Casaforte

Una fibbia bizantina



COLLE SAN VITALE

La cittadella normanna


Quando i Normanni conquistarono Castronovo verso il 1077 si servirono di questo colle per conquistare il villaggio sottostante e qui costruirono fortificazioni, chiese e palazzi



CASTRONOVO

vista dal Colle San Vitale

L'acqua del Monte Kassar dà vita alla città già dall'età islamica.



CASALE SAN PIETRO

In uno dei saggi fatti vicino al Casale gli archeologi hanno trovato una sequenza incredibile di muri e strati

